

Rapport 2010:5

# Fosie kyrka

Arkeologisk förundersökning 2009

Per Sarnäs



**sydsvensk  
arkeologi**





Rapport 2010:5

# Fosie kyrka

Arkeologisk förundersökning 2009

Per Sarnäs



Fornlämningsnr: 95  
Fosie 165:16, Fosie socken  
Malmö kommun  
Skåne län

## **Sydsvensk Arkeologi AB**

### **Kristianstad**

Box 134

291 22 Kristianstad

Telefon (Regionmuseets växel): 044-13 58 00

### **Malmö**

Box 406

20124 Malmö

[www.sydsvenskarkeologi.se](http://www.sydsvenskarkeologi.se)

© 2010 Sydsvensk Arkeologi AB

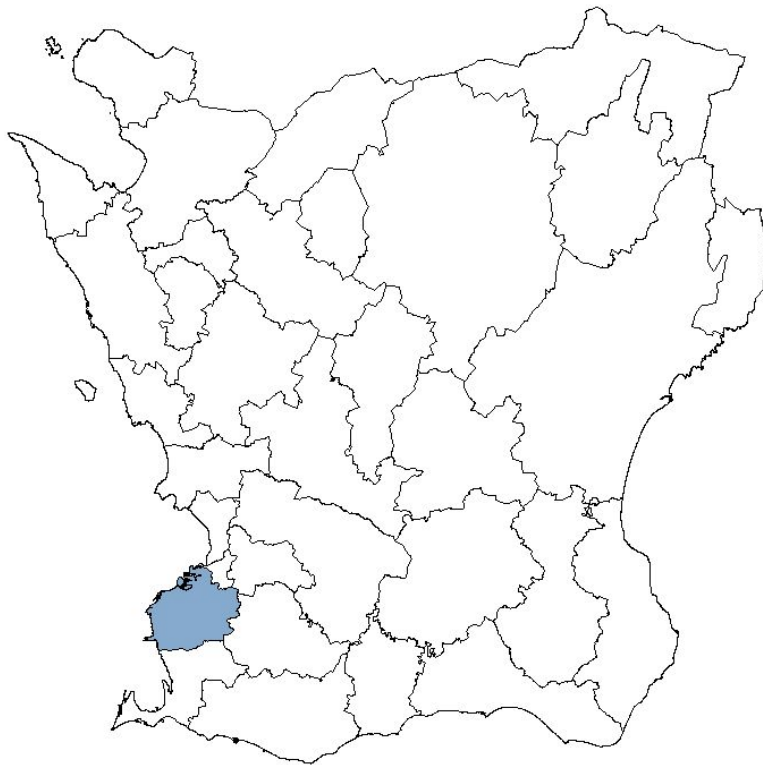
Rapport 2010:5

Omslag: Fosie kyrka. Foto: Hanna Dahlström

Kartor ur allmänt kartmaterial, © Lantmäteriverket, Gävle.

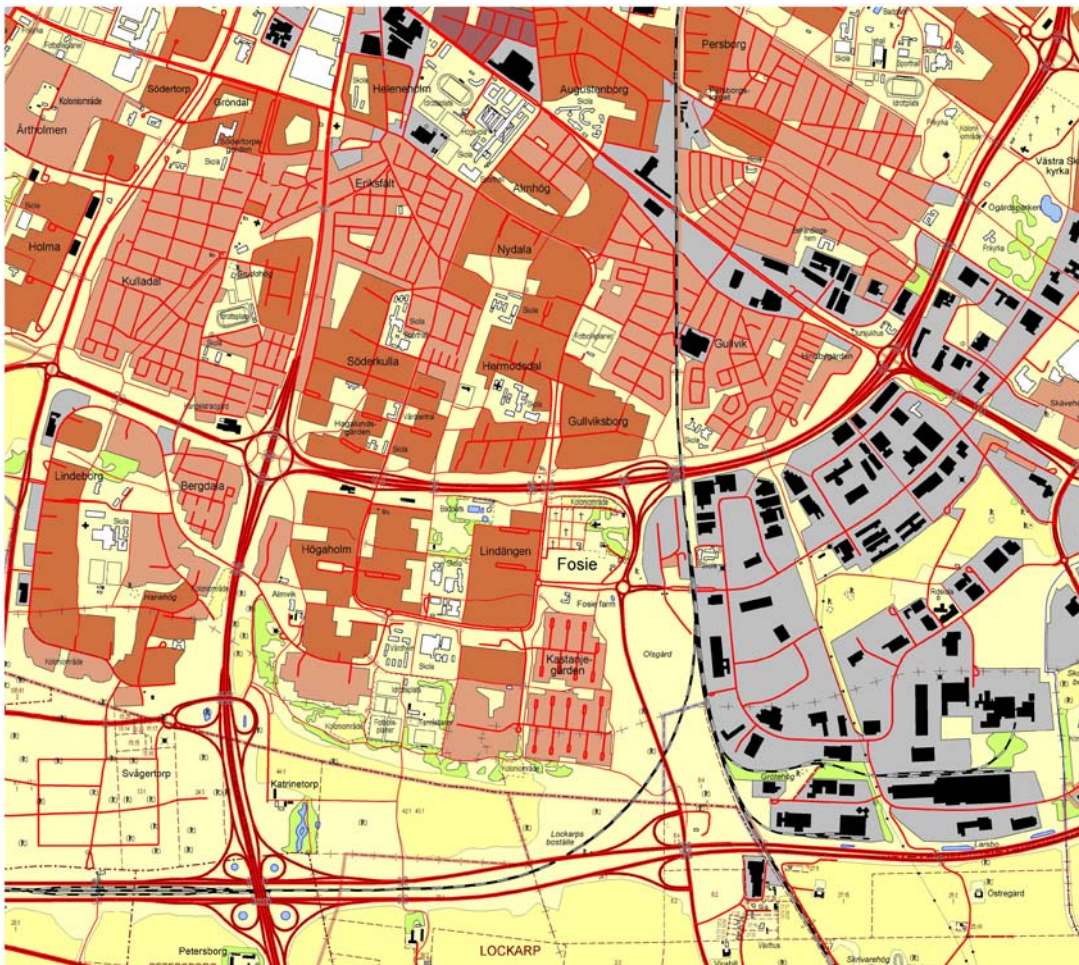
## **Innehåll**

<b>Sammanfattning</b>	<b>5</b>
<b>Inledning</b>	<b>7</b>
<b>Topografi och fornlämningsmiljö</b>	<b>7</b>
<b>Undersökningsresultat</b>	<b>7</b>
<b>Referenser</b>	<b>8</b>
<b>Administrativa uppgifter</b>	<b>8</b>



Figur 1. Karta över Skånes kommuner med Malmö kommun blåmarkerad.

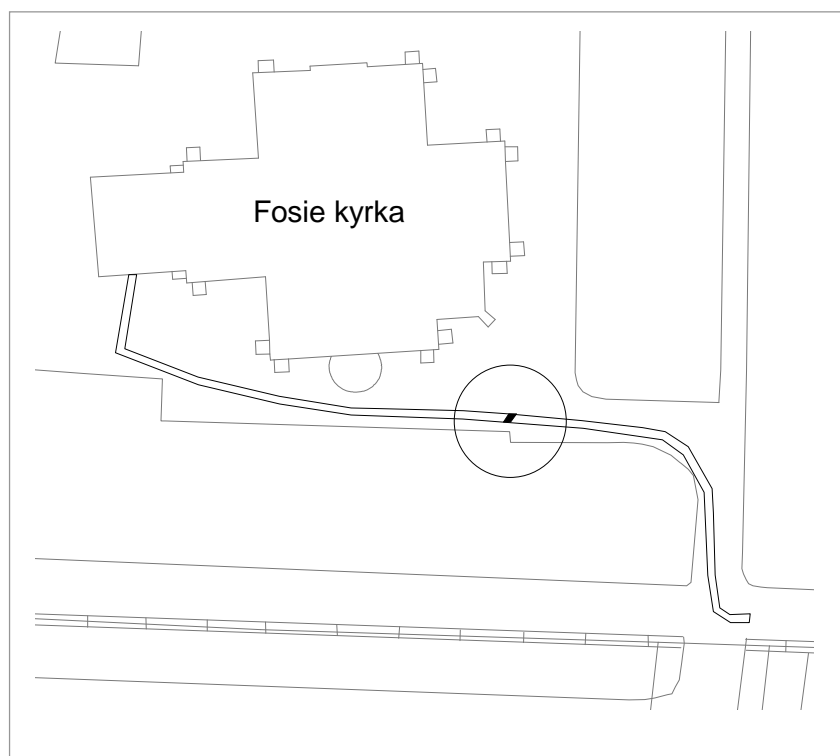
Figur 2. Kartutsnitt som visar Fosie kyrkas läge i Malmö. Skala 1:10 000.



## Sammanfattning

Med anledning av att Malmö kyrkliga samfällighet avser att värma upp Fosie kyrka med bergvärme genomförde Malmö Museer (nuv. Sydsvensk Arkeologi AB) en arkeologisk förundersökning i form av en schaktningsövervakning. Installationsarbetena utgjordes av ett borrhål ca 30 m sydost om kyrkan och ett ca 60 meter långt ledningsschakt som löpte längs södra långsidan fram till västra delen av kyrkan.

I schaktet påträffades en del människoben och rester av en mur ca 10 meter söder om kyrkans östra gavel.



Figur 3. Plan som visar ledningsschaktet. Läget för murresten är markerat med en cirkel. Skala 1:200.



Figur 4. Resterna av den mur som påträffades ca 10 meter söder om kyrkans västra gavel.



Figur 5: En av stenarna från muren.



## Inledning

Med anledning av att Malmö kyrkliga samfällighet avser att värma upp Fosie kyrka med bergvärme genomförde Malmö Museer (nuv. Sydsvensk Arkeologi AB) en arkeologisk förundersökning i form av en schaktningsövervakning. Installationsarbetena utgjordes av ett borrhål ca 30 m sydost om kyrkan och ett ca 60 meter långt ledningsschakt som löpte längs södra långsidan fram till västra delen av kyrkan.

## Topografi och fornlämningsmiljö

Fosie kyrka byggdes troligen någon gång under senare delen av 1100-talet men har genomgått stora ombyggnader bl.a. 1615, 1788, 1812 och framförallt 1896 då kyrkan byggdes om i sin helhet. Av 1100-tals kyrkan återstår bara halva långhuset. I kyrkan står en dopfunt från 1100-talet. Fosie kyrka ligger på högsta punkten i Malmö kommun och utsikten har varit milsvida.

## Undersökningsresultat

Ledningsschaktet grävdes med en liten grävmaskin och var ca 0,5 meter brett och ungefär 0,7 meter djupt. Ledningsschaktet följde en grusgång upp mot kyrkan. De första 20 metrarna grävdes utan antikvarisk medverkan.

Ledningsschaktet drogs genom omgrävda massor. Inte någonstans längs sträckan framkom ett orört underlag. Det påträffades människoben i måttliga mängder vilka återbegravdes i schaktet.

Med tanke på att ledningsschaktet drogs längs med södra långhuset borde gravar ha påträffats. Det verkar som om massor har påförts. I höjd med öständen på kyrkan framkom murrester i form av större stenar, murbruk och tegelkross. Det föreföll som om stenarna låg på ursprunglig plats men det kan inte uteslutas att de kan vara sekundära och hamnat där vid någon ombyggnad av kyrkan. Det som talar för att de låg på ursprunglig plats var att de hade en riktning och att murbruksrester och tegelbitar i övrigt förekom ytterst sparsamt.

I övrigt framkom inget av antikvariskt intresse. Inga fynd tillvaratogs.

## Referenser

Kyrkor i Malmö. Utgiven av Malmö kyrkliga samfällighet. 1988.

## Administrativa uppgifter

Sydsvensk Arkeologi AB dnr:	107516
Länsstyrelsen i Skåne dnr:	431-41727-08
Datum för beslut:	2008-12-08
Projektnummer:	107516
Län:	Skåne
Kommun:	Malmö
Socken:	Fosie
Fastighet:	Fosie 165:16
Läge:	Ekonomiska kartan, blad 2C:23
Koordinatsystem:	RT 90 2,5 Gon V
X koordinat:	6162738,40
Y koordinat:	1324614,70
Höjdsystem:	–
M ö.h.	30
Fältarbetstid:	2009-12-21
Antal arkeologtimmar:	3
Personal:	Per Sarnäs
Uppdragsgivare:	Malmö kyrkliga samfällighet
Dokumentationsmaterial:	Malmö Museer
Kostnader:	8 400:-

## **Sydsvensk Arkeologi AB**

### **Rapporter 2010**

1. Vintrie Park – område C3. Arkeologisk slutundersökning 2009. Kristian Brink.
2. Kv. Nereus 1. Arkeologisk förundersökning 2009. Joakim Frejd.
3. Hedmanska gården, hus E. Arkeologisk förundersökning 2010. Joakim Frejd.
4. Skanör 40:3 och 40:4, Skanörs sn, FU 2010, Joakim Frejd.
5. Fosie kyrka, Fosie sn, FU 2009, Per Sarnäs.
6. Helsingborg, Gamla Staden 8:1, Helsingborg, FU 2010, Jan Kockum.
7. Litiskt material från Siretorp, Blekinge. Analys av material från utgrävning. Anders Högberg.

