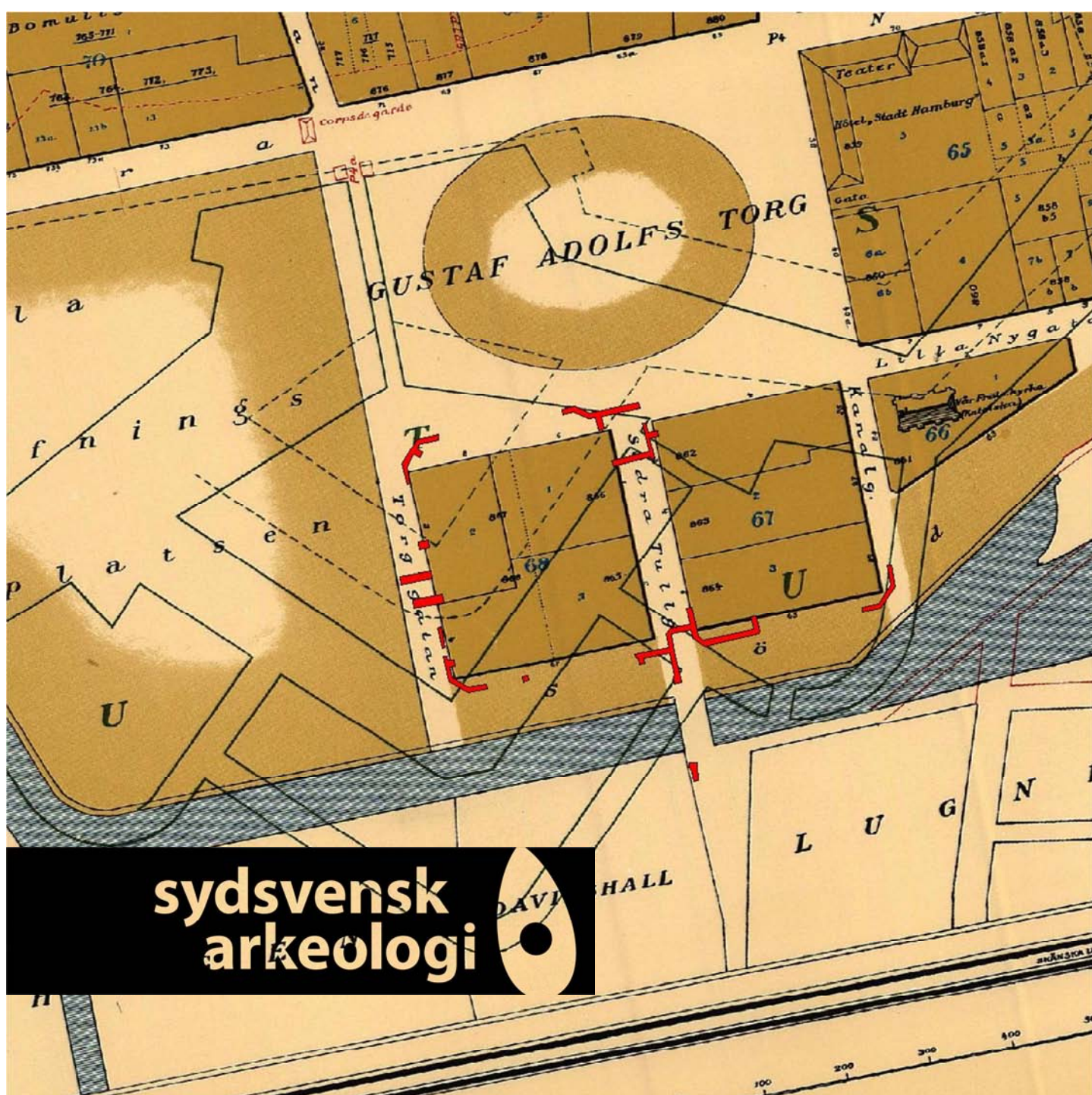


# Gustav Adolfs Torg, Malmö

Arkeologisk förundersökning 2010

Joakim Frejd





Rapport 2011:11

# Gustav Adolfs Torg, Malmö

Arkeologisk förundersökning 2010

Joakim Frejd



Fornlämningsnr: 20  
Malmö stad  
Malmö kommun  
Skåne län

## **Sydsvensk Arkeologi AB**

### **Kristianstad**

Box 134  
291 22 Kristianstad

### **Malmö**

Box 406  
20124 Malmö

[www.sydsvenskarkeologi.se](http://www.sydsvenskarkeologi.se)

© 2010 Sydsvensk Arkeologi AB

Rapport 2011:11

Omslag: Vattenledningsschakten på bakgrund från A. U. Isbergs karta 1875, med 1600-talsbefästningarnas läge markerat.

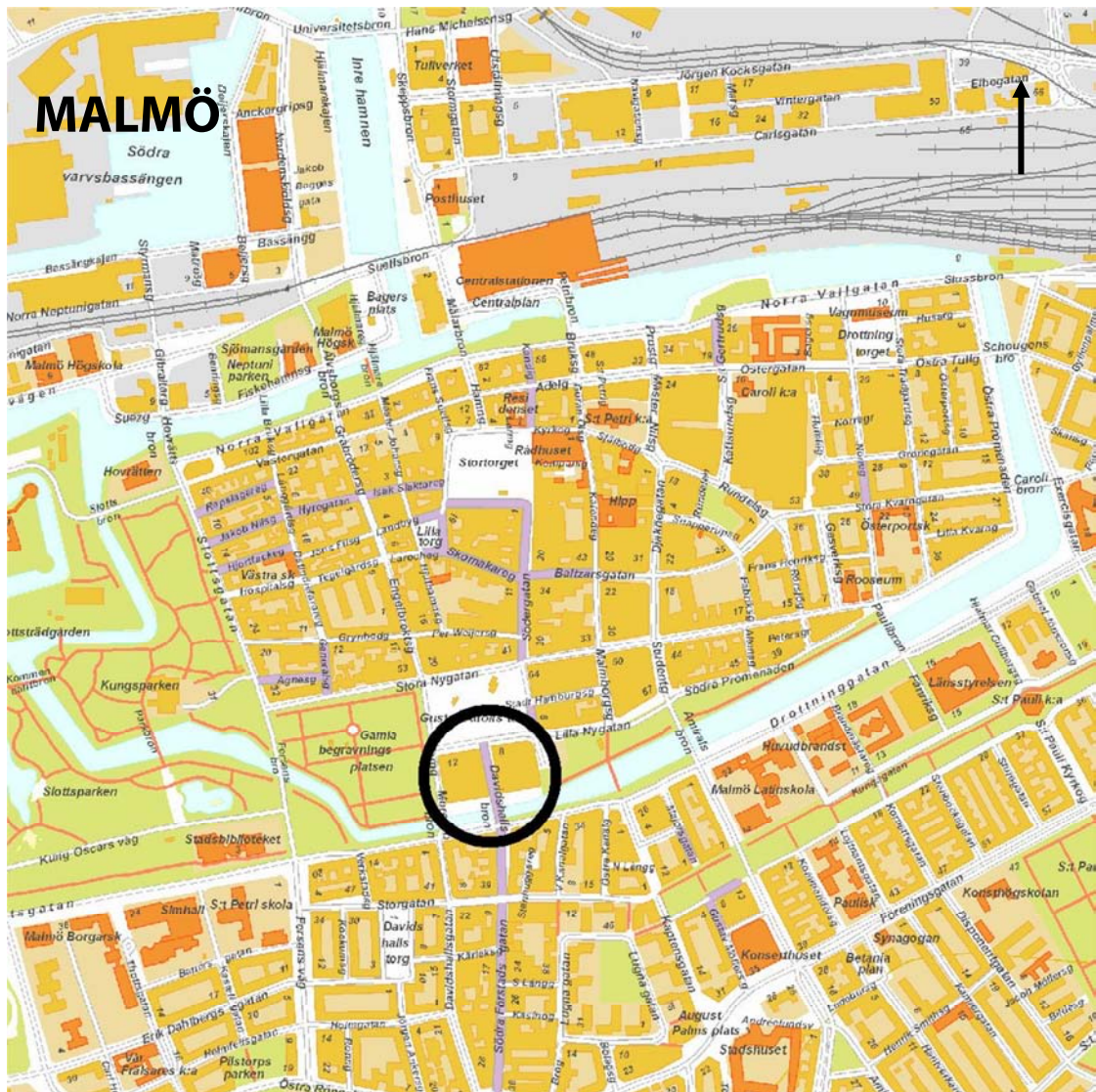
Kartor ur allmänt kartmaterial, © Lantmäteriverket, Gävle.

## **Innehåll**

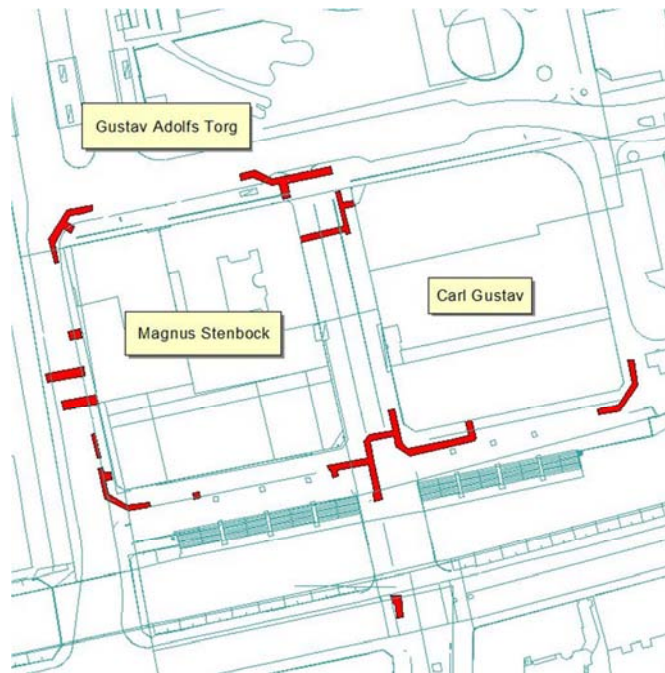
<b>Bakgrund och resultat</b>	<b>5</b>
<b>Administrativa uppgifter</b>	<b>6</b>



Skåne med Malmö och Malmö kommun markerat.



Malmö med undersökningsområdet markerat.



Figur 1. Schaktens läge runt kvarteren Magnus Stenbock och Carl Gustav

## Bakgrund och resultat

Uppdraget föranleddes av att VA-Syd planerade renovering av vattenledningar i gator och trottoarer runt kvarteren Magnus Stenbock och Carl Gustav, söder om Gustav Adolfs torg i Malmö (fig. 1). Länsstyrelsen i Skåne län beslutade om att en förundersökning i form av schaktningsövervakning skulle genomföras. Under perioden 2010-04-08–2010-06-22 gjorde personal från Sydsvensk Arkeologi AB inspektioner av öppnade schakt.

Området ligger söder om den medeltida staden. Motivet till schaktningsövervakningen var att det i området kan finnas rester efter de omfattande befästningsanläggningar som uppfördes i Malmö under 1600-talet.

De besiktigade schakten var ca 3 meter breda i ytan och ungefär 2 meter djupa. Inga spår eller rester av befästningsverken kunde iakttagas, främst beroende på schaktens ringa omfattning och djup samt det faktum att man till största delen grävde i gamla omrörda ledningsschakt.

## Administrativa uppgifter

Sydsvensk Arkeologi AB dnr:	100025
Länsstyrelsen i Skåne dnr:	431-1965-10
Datum för beslut:	2010-02-25
Projektnummer:	100025
Län:	Skåne
Kommun:	Malmö
Socken:	Malmö stad
Fastighet:	Gatumark runt kvarteren Magnus Stenbock och Carl Gustav
Koordinatsystem:	SWEREF99 TM
N koordinat:	6163564
E koordinat:	374029
Höjdsystem:	Malmö lokala
M ö.h.	ca 2,80
Fältarbetstid:	2010-04-08–2010-06-22
Antal arbetsdagar:	10
Antal arkeologtimmar:	4
Antal maskintimmar :	0
Undersökt yta:	ca 500 m <sup>2</sup>
Platschef:	Joakim Frejd
Personal:	Jan Kockum, Per Sarnäs, Joakim Frejd
Uppdragsgivare:	VA-syd
Dokumentationsmaterial:	Intrasisundersökning, rapport
Kostnader:	9800 kr



# **Sydsvensk Arkeologi AB**

## **Rapporter 2011**

1. Södervidinge kyrkogård - Södervidinge sn, FU 2010, Bertil Helgesson
2. Nytt golv i Östraby kyrka, Östrabys sn, FU 2011, Jan Kockum
3. Ny belysning, Gamla staden 8:1 i Helsingborg, Helsingborg, FU 2010, Jan Kockum
4. Balsby 23:1 & 29:2, Nosaby sn, FU 2010, Anders Edring
5. Fjärrvärme i Östra Tommarp - Östra Tommarp sn, FU 2010, Lars Jönsson
6. Fjärrvärme genom Härlövs by, Kristianstad, FU 2010, Jan Kockum
7. Svedala kyrka, Svedala sn, FU 2010, Lars Jönsson
8. Näsbyholm sätesgård, Gärdslövs sn, FU 2010, Lars Salminen
9. Ny gatubrunn i Valdemars väg i Vä, Vä sn, FU 2011, Jan Kockum
10. Fjärestads kyrka, Fjärestad sn, FU 2011, Tony Björk
11. Gustav Adolfs Torg, Malmö. FU 2010, Joakim Frejd

