

Rapport 2011:46

Arilds kapell

Arkeologisk förundersökning 2007-2008

Lars Salminen & Ingrid Gustin



**sydsvensk
arkeologi**



Rapport 2011:46

Arilds kapell

Arkeologisk förundersökning vid renovering av Arilds kapell, Brunnby socken,
Höganäs kommun, Skåne län

Lars Salminen & Ingrid Gustin



Sydsvensk Arkeologi AB

Kristianstad

Box 134

291 22 Kristianstad

Telefon (Regionmuseets växel): 044-13 58 00

Malmö

Erlandsrovägen 5

218 45 Vintrie

www.sydsvenskarkeologi.se

© 2011 Sydsvensk Arkeologi AB

Rapport 2011:46

Omslag: Arilds kapell . Foto: Magnus Bäck

Kartor ur allmänt kartmaterial, © Lantmäteriverket, Gävle.

Innehåll

Sammanfattning	5
Inledning	5
En historisk tillbakablick	5
Tidigare undersökningar i närområdet	7
Syfte och metod	8
Undersökningsresultat	8
Golvet under södra bänkradens västra del	8
Golvet under södra bänkradens östra del	9
Golvet under norra bänkradens västra del	10
Golvet under norra bänkradens östra del	11
Mått för tegel och sten funna i golvfyllningen	11
Slutord	13
Referenser	14
Administrativa uppgifter	15
Bilaga 1 och 2	17
Bilaga 3 och 4	18
Bilaga 5	19
Fyndlista	19



Figur 1. Arild utmärkt på Skånekartan.



Figur 2. Arilds kapell markerad på karta från FMIS.

Sammanfattning

Vid en invändig renovering av Arilds kapell behövde golven i bänkkvarten åtgärdas. Då bänkkvarterens brädgolv och golvbjälkar togs bort konstaterades att flera av de gamla golvbjälkarna var återanvända från fackverket till ett korsvirkeshus. Efter borttagandet av brädgolv och bjälkar metalldetekterades hela ytan och fynden, som framför allt utgjordes av mynt, mättes in. Golvfyllningen under kvarteren togs sedan bort och sållades. I fyllningen mellan bjälkarna fanns byggnadsmaterial som till vissa delar troligen härrör från tidigare renoveringar av Arilds kapell. Dessutom påträffades personliga tillhörigheter som bokbeslag, knappar, dräktdetaljer samt ett stort antal mynt.

När golvfyllningen avlägsnats framträdde en äldre golvnivå, som till största delen var helt komplett. Golvet gav ett tämligen brokigt intryck med stora sammanhängande partier av ett intakt tegelgolv blandat med partier av flata stenhällar i öster respektive i väster. Golvets olika delar hade ungefär samma höjd, men golvet i sin helhet sluttade något åt norr, det vill säga ned mot havet.

Inledning

Med anledning av en invändig renovering av Arilds kapell åren 2007 och 2008 företog Regionmuseet/Landsantikvarien i Skåne en förundersökning i form av schaktningsövervakning. Förundersökningen ägde rum under 6 dagar under perioden 071113–080208. Sammanlagt undersöktes ca 50m². Uppdragsgivare var Brunnby församling. Rapporten har sammanställts av Sydsvensk Arkeologi AB.

En historisk tillbakablick

Fiskeläget Arild finns belagt i skriftligt källmaterial från 1500-talets början (Carelli 1992). Fiskeläget ligger i Brunnby socken, på Kullahalvön i nordvästra Skåne (fig. 1). Mitt bland fiskelägets äldre beyggelse, hus som främst härrör från 1800-talet, ligger Arilds medeltida kapell (fig. 2). Arilds kapell omnämns första gången i skriftliga källor år 1475 (Carelli 1992). Det är omgivet av en mindre kyrkogård. Från kapellet är det endast ett 50-tal meter ned till stranden. Kapellet har uppförts på en avsatts till en sluttning som reser sig tvärt söder om byggnaden (fig. 3). Kapelltomten omgärdas av stengården, häckar och buskage mot öster och väster samt av en vitkalkad mur mot norr. På tomten finns endast några enstaka gravar och den har troligen aldrig varit invigd till kyrkogård. Vid tomtens östra gräns finns idag en ekonomibyggnad med förråd och toalett samt en brunn (Wikerstål & Ranby 2005:5).



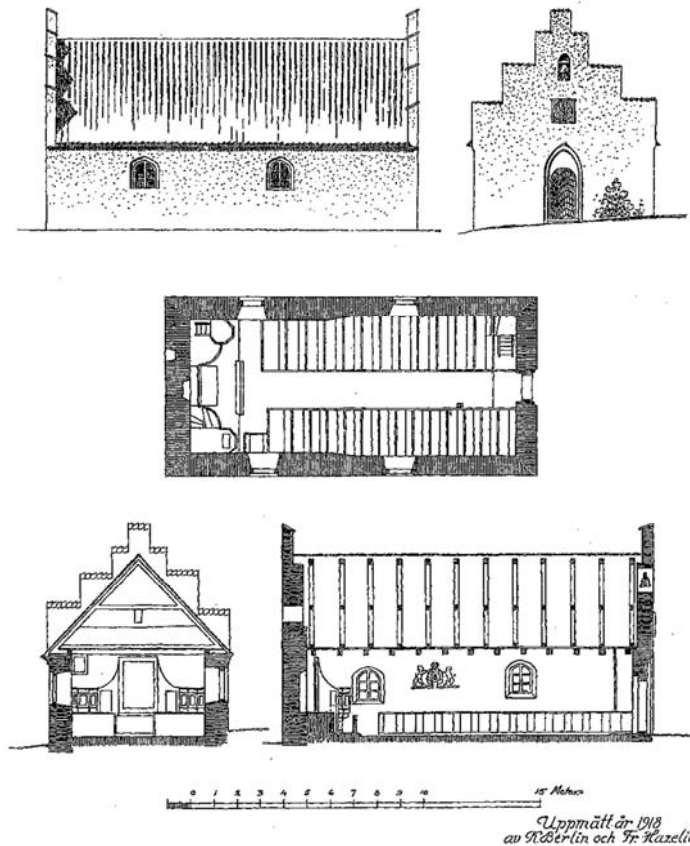
Figur 3. Arild utmärkt på Skånska rekogniseringskartan från 1812-1820.

Kapellet i Arild består idag av en rektangulär tornlös byggnad som är 15,9 m lång och 7,8 m bred (fig 4.). I öster finns ett kor. Byggnaden är försett med sadeltak vilket är täckt med enkupigt handslaget tegel. Taket avslutas med trappstensgavlar i öster och väster. Merparten av trappgavlarna är murade med rött handslaget tegel av medeltida storlek. Trappgavlen är dock till en del ommurad med gult maskinslaget tegel. Kapellets grundmur består i väster av stora gråstenar och grundmuren skjuter ut betydligt utanför dagermuren. Den västra delen representerar kapellets äldsta byggnadsfas. I den östra delen, som representerar en yngre byggnadsfas, består grundmuren av betydligt mindre gråstenar och här ligger grundmuren i det närmaste i liv med dagermuren (Wikerstål & Ranby 2005:5-6).

Kapellet uppfördes sannolikt i början eller mitten av 1400-talet, som en närmast kvadratisk byggnad med sadeltak. Möjligen hade kapellet vid denna tid även en smalare korttillbyggnad i öster. Mot väster fanns en portal och mot söder ett fönster. Under 1400-talets senare del uppfördes tillbyggnaden mot öster. Troligen tillkom då två fönster. Vid denna tid murades också det befintliga altaret upp (Wikerstål & Ranby 2005:15).

Under årens lopp har kapellet, främst dess tak och murverk, renoverats vid ett antal tillfällen. Golvet har berörts av betydligt färre arbeten. Stengolvet lades dock om år 1743 (se vidare Wikerstål & Ranby 2005:14-19).

Arilds kapell.



Figur 4. Kapellet i Arild – fasadritningar, planritning och sektionsritningar utförda av K. Berlin och Fr. Hazelius 1918.

Tidigare undersökningar i närområdet

Inom ramarna för projektet "Borgen i bygden" utfördes år 1990 en arkologisk undersökning på Krapperup 14:155 och 14:94 i Brunnby socken (Carelli 1992; Carelli 2003:67ff.). Den förstnämnda fastigheten utgörs av området runt Arilds kapell och den sistnämnda av av fastigheten "EFS-gården" strax nordväst om kapellet.

Vid undersökningen togs fyra schakt upp inom kapellområdet och två i trädgården till EFS-gården. De sistnämnda schakten innehöll rikligt med keramik och andra fynd från 1600-1800-talet. Möjligen skulle fynden kunna ha en något tidigare datering. Den syllstenskonstruktion som framkom visar att området var bebyggt vid medeltidens slut.

Inom kapellområdet påträffades ingen bebyggelse. Längst i väster påträffades dock keramik med samma datering som ovan. Inga gravar påträffades i de fyra upptagna schakten och kapellområdet tycks därför inte ha använts för begravingar.

Vid undersökningen konstaterades också att det fanns en tydlig "skarv" i kapellets södra yttermur och att denna representerade två olika byggnadsfaser. Den västra delen av kapellet ansågs vara den äldsta medan den östra byggts till.

Syfte och metod

Syftet med förundersökningen var att dokumentera de lämningar som framkom i Arilds kapell då bänkkvarterens brädgolv och golvbjälkar tagits bort. Efter det att brädgolvet avlägsnats metaldetekterades golvytan och de framkomna fynden mättes in och markerades på en ritning i skala 1:50. Den äldre golvnivån som framkom dokumenterades i skala 1:20

Undersökningresultat

Vid avlägsnandet av golvbjälkarna konstaterades att dessa var återanvända bjälkar från fackverket i ett korsvirkeshus. I fyllningen mellan bjälkarna påträffades byggnadsmaterial som troligen härrörde från tidigare renoveringar av kapellet. Det framkom också personliga ting som bokbeslag, knappar, dräktdetaljer. Dessutom påträffades keramikfragment och ett stort antal mynt.

Efter det att golvfyllning mellan bjälkarna avlägsnats framträdde en äldre golvnivå som till största delen var helt komplett. Golven gav dock ett tämligen brokigt intryck med stora sammanhängande partier av intakt tagel blandat med partier bestående av stenhällar i öster och väster. Golvet hade ungefär samma höjd i hela kapellet. En viss sluttning mot norr, det vill säga ned mot havet, kunde dock konstateras. Den vid undersökningen framkomna golvnivån dokumenterades genom fyra planritningar i skala 1:20.

Golvet under södra bänkradens västra del

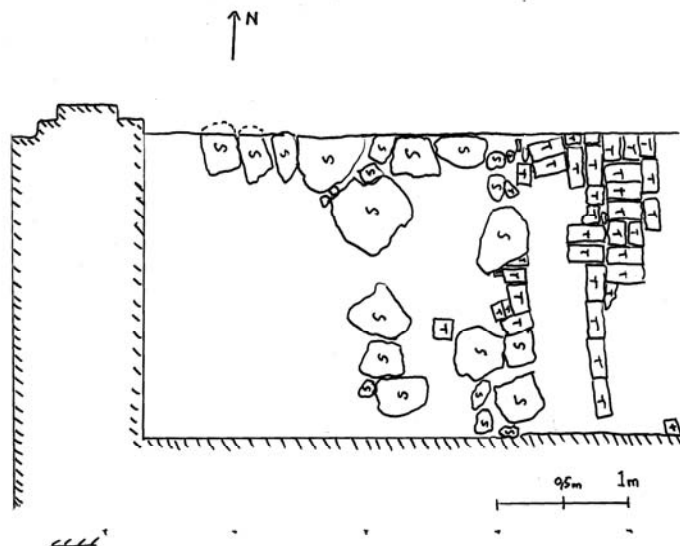
Inom golvavsnittet noterades fyra sekundära urtag för bjälkar. I fyllningen mellan bjälkarna framkom bl a ett blyföremål med borrarhål, snäckskal, metallföremål bl a spik, slagg, ben, kritpipsfragment, glasfragment, bly samt mynt (fig. 5). Dessutom tillvaratogs ett stort järnföremål, förmodligen ett lod till ett ur, inom detta område.

Det äldre golvet utgjordes här av ett 30-tal hela eller fragmenterade tegelstenar samt ett 20-tal stenar med plan ovansida (se bilaga 1 och fig. 6). Den västra delen av golvet var störd. Störningen hade troligen skett i samband med att en trappa uppfördes på platsen.



Figur 5. Mynt från södra bänkradens västra del.

Tegelformatet på de hela tegelstenarna i golvet var 27-28 x 13 x 8-8,5 cm. Formatet var detsamma som för teglet i Krapperups borgs porttorn. Detta golvtegel skulle antingen kunna representera ett ursprungligt golv eller ett golv som plockats från Krapperup och lagts i kapellet i samband med att borgen revs.



Figur 6. Ritning över den framtagna golvnivån under södra bänkradens västra del.

Golvet under södra bänkradens östra del

Inom golvavsnittet noterades fyra urtag för bjälkar. I fyllningen mellan bjälkarna framkom bl a keramik, metallföremål så som spik, ben, glasfragment, bokbeslag (fig. 7) och mynt. Av de senare var några från modern tid.

Golvavsnittet, som här var ca 7 m långt, utgjordes av såväl tegel- som stenläggning (bilaga 2). Tegeldelen bestod av närmare 100 stycken, mestadels hela, tegelstenar i formatet 28 x 12,5 x 13 cm. Stenarna i stenläggningen hade en oregelbunden form. Deras diameter uppgick till som mest 0,6 m. Tegelstenarna var lagda i grov sjösand/grus, medan stenläggningen hade mer jord i fyllningen mellan stenarna.



Figur 7. Bokbeslag från södra bänkraden i den äldsta kapelldelens östra del.

Golvet under norra bänkradens västra del

Detta golvavsnitt var ca 4 m långt och ca 2 m brett. Inga urtag för bjälkar noterades. Inom området påträffades bl a slagg, glasfragment (fig. 8), keramik, knappar, ben, mynt, knappnålar och beslag.



Figur 8. Glasfragment från norra bänkradens västra del. Bland glaset finns planglas till fönster, en mindre mörk glasdetalj från ett smycke samt ett runt glasönglas.

Golvet utgjordes här dels av kalkbruk och dels av mindre partier bestående av tegelstenar och stenläggning. Dessa partier innehöll sammanlagt ca 25 tegelstenar och 15 stenar. Inom ett avsnitt i golvet med grus framkom mycket träkol vilket kan tyda på att delar av kyrkan brunnit. En större sammanhängande område av kalkbruk som stack upp 0,05-0,1 m över övrigt golvunderlag tolkades som ett fundament.

Golvet under norra bänkradens östra del

Denna del utgjordes av ett närmare 7 m långt och 2 m brett golvavsnitt. Inom detta noterades inga urtag för bjälkar. De fynd som framkom inom avsnittet utgjordes av bl a nålar, järnföremål, slagg, knappar (fig. 9), pärla, ett bokbandsbeslag samt mynt.



Figur 9. Pärla och knappar från norra bänkraden, sällningsområde V. I detta sällningsområde härrörde materialet från såväl den östra som den västra kapelldelen.

Golvet bestod i detta område övervägande av tegelstenar (bilaga 4). Stora områden var täckta av kalkbruk. På vissa ställen konstaterades tegel under kalkbruket. I framför allt den norra delen förekom stenar av olika storlek.

Under predikstolen fanns golvplattor av tegel med måtten 18 x 18 -19 x 19 cm.

Mått för tegel och sten funna i golvfyllningen

I tabell 1 redovisas måtten för de golvplattor av tegel, övrigt tegel samt för den sten som tillvaratogs under bänkraderna i Arilds kapell. Av tabellen framgår att måtten för golvteglat varierar stort (se även figur 10). Variationen kan antas ha sin grund i att golvmateriallet plockats från flera olika håll och att mycket material till golvet var sekundäranvänt. I golvfyllningen i kapellets östra del fanns dessutom ett större lod av gjutjärn (fig. 11).

Tegel och sten fr Arilds kapell. Typer:	Mått	Material	Övrigt
Golvplatta	14,5 x 15,5 x 2,3 cm	Tegel	Med inslag av grön glasyr
Golvplatta	15 x 15,5 x 2 cm	Tegel	
Golvplatta	13 x 14,5 x 3 cm	Tegel	
Golvplatta	15 x 15,5 x 3 cm	Tegel	
Golvplatta	17 x 17 x 3 cm	Tegel	
Golvplatta (fragment)	Längd 16 cm Höjd 2 cm	Tegel	
Golvplatta	18,5 x 19 x 5 cm	Tegel	
Golvplatta	17 x 17,5 x 3,5 cm	Tegel	Södra bänkradens östra delen av kapellets äldsta del
Huggen sten	17 x 21 x 5,5 cm	Kritsten	Stort "V" inhugget i stenen
Tegelsten (fragment)	Bredd 13,5 cm, Höjd 7 cm		
Golvplatta	15,5 x 15,8 x 4 cm	Tegel	F12
Golvplatta	16 x 16,5 x 2,3 cm	Tegel	Södra bänkradens fyllning
Golvplatta	16 x 16 x 4 cm	Tegel	Södra bänkradens fyllning
Golvplatta	fragment	Tegel	Södra bänkradens fyllning. Platta inslag av grön glasyr
Golvplatta (fragment)	Längd 15 cm Höjd 2,5 cm		Södra bänkradens fyllning. Platta med inslag av grön glasyr
Golvplatta	15,5 x 15,5 x 3,5 cm	Tegel	Södra bänkradens fyllning
Golvplatta (fragment)	Längd 13,5 cm Höjd 2,2 cm	Tegel	Södra bänkradens fyllning
Golvplatta (fragment)	Höjd 2,3 cm	Tegel	Södra bänkradens fyllning. Platta m glasyr
Golvplatta (fragment)		Tegel	Södra bänkradens fyllning. Platta m glasyr
Golvplatta (fragment)	Höjd 2,5 cm	Tegel	Södra bänkradens fyllning.
Näsa t takpanna		Tegel	Södra bänkradens fyllning.
Taktegel (fragment)		Tegel m kalkbruk	Södra bänkradens fyllning.
Tegelsten (fragment)	Bredd 12,5 cm Längd minst 24 cm Höjd 8,5 cm		Södra bänkradens fyllning.

Tabell 1. Måtten för tegel och sten i fyllningen under bänkraderna



Figur 10. Golvplattor av tegel med olika format.



Figur 11. Gjutjärnslod från golvet i Arilds kapell.

Slutord

Golvfyllningen i Arilds kapell undersöktes, dokumenterades och avlägsnades i samband med renoveringen. Stor möda lades på att bevara det framkomna stengolvet som nu ligger intakt under trägolvet i bänkkvarteren. Fornlämningen bör därför inte betraktas som "borttagen" i den meningen att det fritt går att företa nya ingrepp i golvet

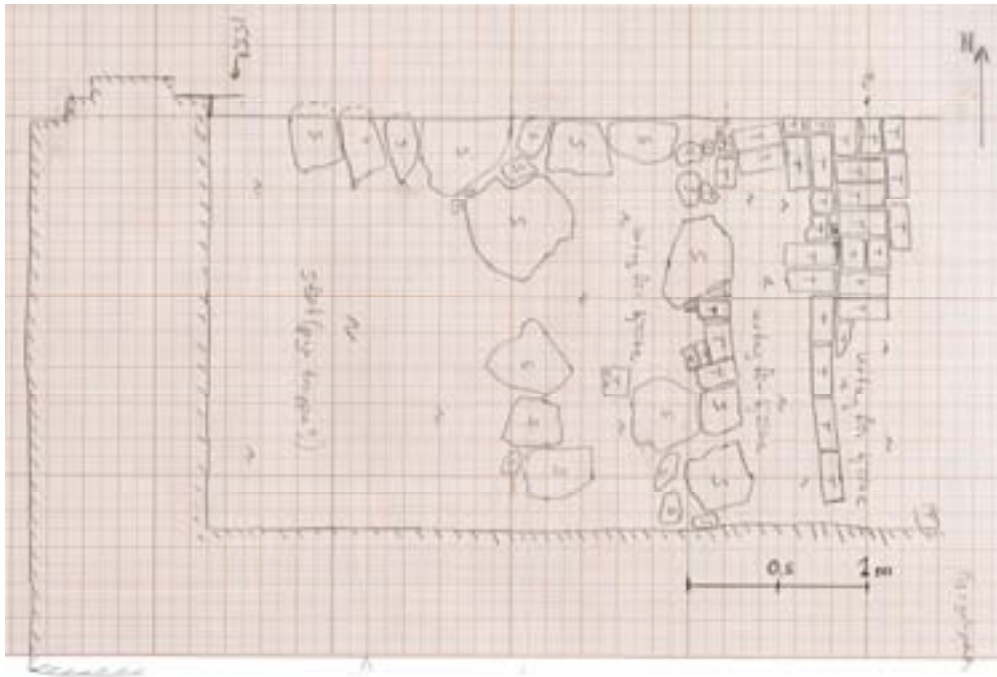
Referenser

- Carelli, P. 1992. Arkeologiska undersökningar vid Arilds kapell. Rapport 2. Borgen i bygden. (opublicerad rapport)
- Carelli, P. 2003. *Krapperup och det feodala landskapet*. Nyhamnsläge.
- Wikerstål, E. & Ranby, C. 2005. Arilds kapell. Underhållsplan. Wikerstål arkitekter AB. (opublicerad)

Administrativa uppgifter

Regionmuseet i Kristianstad dnr:	L12.20-520-05
Länsstyrelsen i Skåne dnr:	431-43917-05
Datum för beslut:	2004-11-28
Projektnummer:	110057
Län:	Skåne
Kommun:	Höganäs
Socken:	Brunnby
Fastighet:	Arilds kapell
Läge:	Ekonomiska kartan, blad 3B8j
Koordinatsystem:	Lokalt
Höjdsystem:	Lokalt
Undersökt yta:	50m ²
Fältarbetstid:	6 dagar
Rapporttid:	45 tim
Projektledare:	Lars Salminen
Uppdragsgivare:	Brunnby församling
Tidigare undersökningar:	Carelli, P. 1992. Arkeologiska undersökningar vid Arilds kapell. Rapport 2. Borgen i Bygden.
Fynd:	LUHMnr 32166. Fynden förvaras på LUHM
Dokumentationsmaterial:	4 st ritningar i skala 1:20, 1 st ritning i skala 1:50 förvaras på Regionmuseet, Kristianstad
Kostnader:	52500 kr exkl moms

Bilaga 1 och 2

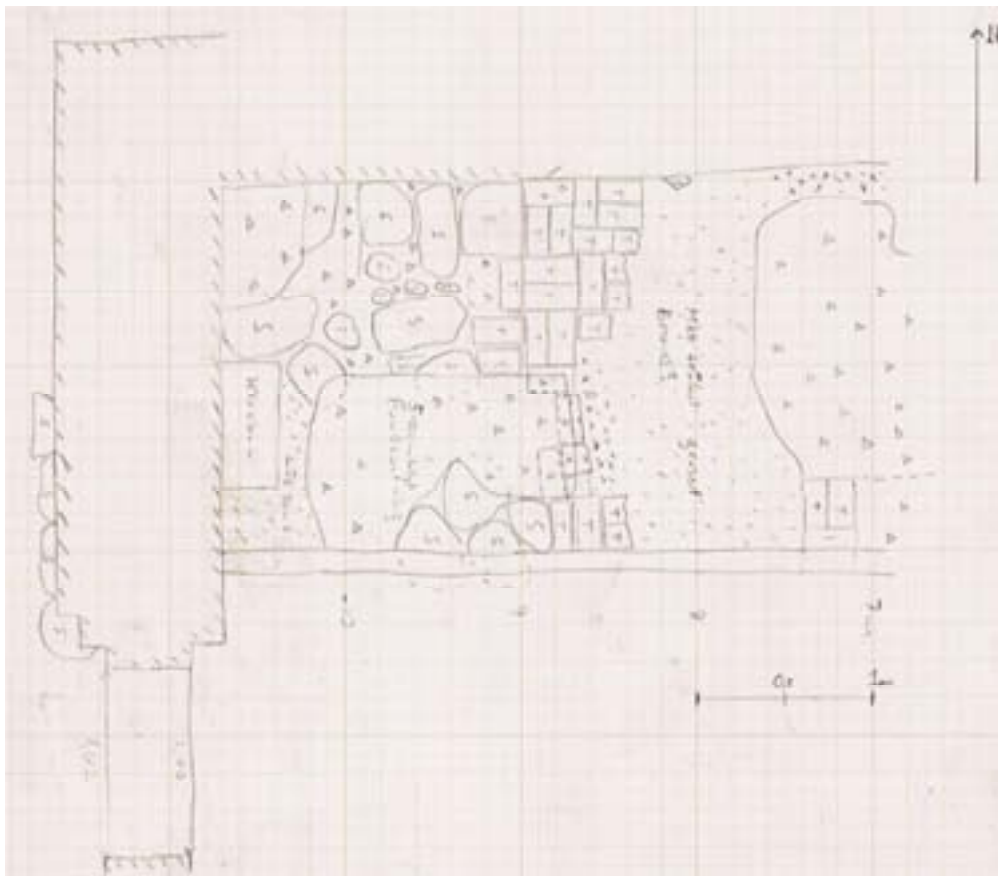


Bilaga 1. Golvnivå under södra bänkradens västra del. Från punkten 6,6 m i öst till 11,7 i väst. Denna ritning överlappar där med ritningen i bilaga 2 på sträckan 6,6-7m.



Bilaga 2. Golvnivå under södra bänkradens östra del. Från punkten 0 m längst i öst till 7 m längst i väst.

Bilaga 3 och 4



Bilaga 3. Golv nivå under norra bänkradens västra del. Från punkten 6,8 m i öst till 11,8 i väst. Denna ritning överlappar där med ritningen i bilaga 4 på sträckan 6,8-7m.



Bilaga 4. Golv nivå under norra bänkradens östra del. Från punkten 0 m längst i öst till 7 m längst i väst.

Bilaga 5

Fyndlista

LUHMnr 321 66	Sakord	Antal	Vikt (g)	Fyndomständigheter eller kommentarer
:1	keramik	1	17	Södra bänkraden, nya kapelldelen
:2	kalkbruk	2	24	Södra bänkraden, nya kapelldelen
:3	slagg	25	180	Södra bänkraden, nya kapelldelen
:4	metaller	9	20	Södra bänkraden, nya kapelldelen
:5	sten	1	79	Södra bänkraden, nya kapelldelen Stenen målad
:6	Fossil, flinta, fiskben	20	10	Södra bänkraden, nya kapelldelen
:7	glas	5	3	Södra bänkraden, nya kapelldelen
:8	Fingerborg, hyska	2	2	Södra bänkraden, nya kapelldelen
:9	mynt	4	15	Södra bänkraden, nya kapelldelen 2 moderna mynt
:10	fossil	1	23	Södra bänkraden, äldsta kapellets västra del
:11	Snäckskal, flinta	9	1	Södra bänkraden, äldsta kapellets västra del
:12	keramik	3	4	Södra bänkraden, äldsta kapellets västra del
:13	metaller	5	12	Södra bänkraden, äldsta kapellets västra del
:14	kritpipa	1	1	Södra bänkraden, äldsta kapellets västra del
:15	glas	18	1	Södra bänkraden, äldsta kapellets västra del
:16	slagg	11	272	Södra bänkraden, äldsta kapellets västra del
:17	slagg	5	99	Södra bänkradens västra del
:18	keramik	12	70	Södra bänkradens västra del
:19	ben	5	30	Södra bänkradens västra del
:20	metaller	14	87	Södra bänkradens västra del
:21	mynt	3	12	Södra bänkradens västra del
:22	glas	11	12	Södra bänkradens västra del
:23	mynt	1	2	Södra bänkraden, F1
:24	mynt	1	1	Södra bänkraden, F2
:25	mynt	1	2	Södra bänkraden, F3
:26	mynt	1	6	Södra bänkraden, F4
:27	mynt	1	1	Södra bänkkvarteret, F5
:28	Blyobjekt m hål, snäcka	2	95	Södra bänkraden, F6
:29	Blyobjekt, glas	3	30	Södra bänkraden, F7
:30	mynt	1	1	Södra bänkraden, F8
:31	mynt	1	1	Södra bänkraden, F9
:32	Metaller, slagg	12	498	Södra bänkraden, äldsta kapellets östra del Ett modernt mynt
:33	Metaller, ben, glas	11	67	Område 1, söder, nya delen av kapellet Bl a moderna spik
:34	Mynt, keramik	5	61	Norra bänkkvarteret, nya kapelldelen

				Ben till rödgodsgryta
:35	mynt	1	2	Norra bänkkvarteret, F18
:36	bokbeslag	1	1	Norra bänkkvarteret, F14
:37	mynt	1	1	Norra bänkkvarteret, F13
:38	slagg	1	226	-----
:39	järnkrampa	1	538	-----
:40	tegel	1	730	golvsplatta
:41	slagg	14	542	Område V, norra kvarteret ”mitten”
:42	ben	11	66	Område V, del 2
:43	spik	1	18	Område V, norra kvarteret ”mitten”
:44	mynt	6	20	Område V, del 2
:45	Knappnålar, knappar, hyska	8	2	Område V, del 2
:46	kritpipa	2	1	Område V, del 1
:47	mynt	1	1	Norra bänkkvarteret, F17
:48	mynt	1	2	Norra bänkkvarteret, F16
:49	mynt	1	1	Norra bänkkvarteret, F15
:50	Bleck, knapp- nålar	4	10	Norra bänkkvarteret, F19
:51	slagg	2	30	Område VI
:52	keramik	1	1	södra bänkkvarteret, äldsta kapellets östra del
:53	glas	29	45	Område V, del 2 Mest grönt planglas
:54	Knappar, pärla, porcelain	7	1	Område V, del 2
:55	glas	13	40	Område VI. Ett runt glas t glasögon?
:56	mynt	1	1	Norra bänkraden, F12 Mynt fr 1725
:57	Slagg, metaller	10	85	Område VI
:58	keramik	1	2	Område VI
:59	knappar	3	1	Område VI
:60	mynt	2	2	Område VI
:61	Ben, tänder	16	75	Område VI
:62	Mynt, knapp?	12	35	Område VI, del 1
:63	metaller	9	35	Område VI, del 1
:64	Glas	19	16	Område VI, del 1
:65	metaller	2	1	Södra bänkraden. Äldsta kapellets östra del
:66	fossil	1	2	Område VI, del 1
:67	Knappnål, be- slag, keramik	3	1	Område VI, del 1
:68	ben	10	75	Område IV, del 1
:69	slagg	4	103	Område IV, del 1
:70	knappar	3	1	Område IV, del 1
:71	sten	1	23	Bearbetad sten med ristningar
:72	mynt	5	9	Södra bänkraden, äldsta kapellets östra del
:73	Snäckskal, vax?	2	1	Södra bänkraden, äldsta kapellets östra del

:74	keramik	2	4	Södra bänkraden, äldsta kapellets östra del rödgoods
:75	Bokbeslag m läderrem	3	3	Södra bänkraden, äldsta kapellets östra del
:76	Ben, fossil	7	2	Södra bänkraden, äldsta kapellets östra del
:77	tand	1	1	Södra bänkraden, äldsta kapellets östra del
:78	glas	18	10	Södra bänkraden, äldsta kapellets östra del
:79	slagg	8	58	Äldre kapelldelens östra del
:80	metaller	8	20	Södra bänkraden, äldre kapelldelens östra del
:81	Mynt, knapp	5	17	Södra bänkraden, västra delen
:82	Snäckor, ten	12	35	elschaktet

Sydsvensk Arkeologi AB

Rapporter 2011

1. Södervidinge kyrkogård - Södervidinge sn, FU 2010, Bertil Helgesson
2. Nytt golv i Östraby kyrka, Östrabys sn, FU 2011, Jan Kockum
3. Ny belysning, Gamla staden 8:1 i Helsingborg, Helsingborg, FU 2010, Jan Kockum
4. Balsby 23:1 & 29:2, Nosaby sn, FU 2010, Anders Edring
5. Fjärrvärme i Östra Tommarp - Östra Tommarp sn, FU 2010, Lars Jönsson
6. Fjärrvärme genom Härlövs by, Kristianstad, FU 2010, Jan Kockum
7. Svedala kyrka, Svedala sn, FU 2010, Lars Jönsson
8. Näsbyholm sätesgård, Gärdslövs sn, FU 2010, Lars Salminen
9. Ny gatubrunn i Valdemars väg i Vä, Vä sn, FU 2011, Jan Kockum
10. Fjärestads kyrka, Fjärestad sn, FU 2011, Tony Björk
11. Gustav Adolfs Torg, Malmö. FU 2010, Joakim Frejd
12. Järnvägen 1:1, Malmö. FU 2011, Joakim Frejd
13. Kv Minerva 24 i Helsingborg, Helsingborg, FU 2011, Jan Kockum
14. Cementen 13, Malmö, AU 2011, Per Sarnäs
15. Bältinge bytomt, Skarhult 13:36, FU 2010, Lars Salminen
16. Falsterbo 9:97 – ett stenkast ifrån borgen, FU 2010, Lars Salminen
17. Kvarnby utbyggnadsområde, Malmö, FU 2010, Per Sarnäs
18. Stora Uppåkra 2:76 m.fl., FU 2011, Joakim Frejd
19. Färlöv 19:3, Färlövs socken, Kristianstads kommun, AU 2011, Joakim Frejd
20. VA inom Bollerups säteri, Bollerups socken, Tomelilla kommun, FU 2011, Lars Jönsson
21. Södervidinge 28:1 – Kyrkogården, Södervidinge sn, Kävlinge kommun, FU 2011, Lars Salminen
22. Råbelöv 26:5, Fjälkestads sn, FU 2011, Jan Kockum
23. Citadellstaden 2:1, Landskrona, FU 2011, Lars Jönsson
24. Innerstaden 1:14 och 1:152, Malmö, FU 2011, Joakim Frejd
25. Hammarlövs bytomt, Hammarlövs sn, FU 2010, Per Sarnäs
26. Kristian IV 10 i Kristianstad, Kristianstad; FU 2011, Jan Kockum
27. Skurups bytomt, Skurups kommun, FU 2001, Lars Salminen, Ingrid Gustin & Joakim Frejd
28. Norra Vallvägen i Kristianstad, Kristianstad, FU 2011, Jan Kockum
29. Östra Storgatan i Kristianstad, Kristianstad, FU 2011, Jan Kockum
30. VA-ledningar inom Östra Asmundtorps bytomt, Trolleås sn, Eslövs kn, FU 2002–2003, Lars Salminen, Ingrid Gustin & Joakim Frejd
31. Residenset 1, fornlämning 20, Malmö stad, FU 2010–2011, Per Sarnäs
32. Sutaren Mindre 6, fornlämning 17, Vellinge sn, Vellinge kn, FU 2011, Per Sarnäs
33. Limhamn 151:461, Hyllie sn, AU 2011, Jan Kockum
34. Åhus 30:1 m fl, Åhus sn, FU 2011, Jan Kockum
35. Rinkaby S:3 m fl, Rinkaby sn, FU 2011, Jan Kockum
36. Hjulhamngatan, fornlämning 20, Malmö. FU 2011, Joakim Frejd
37. Vadensjö bytomt, RAÅ 27, Vadensjö sn, Landskrona kn. FU 2003, Lars Salminen, Ingrid Gustin & Joakim Frejd
38. Fjärestads kyrkogård, Fjärestads sn, FU 2011, Jan Kockum
39. Kv Kabbalöken 26 i Åhus, Åhus sn, FU 2011, Jan Kockum
40. Kv Slussen 1 i Malmö, Malmö, FU 2011, Jan Kockum
41. Husie 172:123, Husie sn, FU 2011, Kristian Brink
42. Övra Glumslöv 11:8 och 11:12, Glumslövs sn, FU 2001, Christer Carlsson
43. Tillgänglighetsanpassning av ingången till Bårslövs kyrka, Bårslövs sn, FU 2011, Christer Carlsson
44. Veberöds kyrka, Veberöds sn, FU 2010–11, Jan Kockum & Joakim Frejd
45. Sjögatan och Mångsgatan i Åhus, Åhus sn, FU 2011, Jan Kockum
46. Arilds kapell, Brunnby sn, FU 2007-2008, Lars Salminen & Ingrid Gustin

