

Rapport 2012:18

# Kvarteret Minerva 24

Arkeologisk förundersökning, schaktningsövervakning 2012

Thomas Linderoth





Rapport 2012:18

# Kvarteret Minerva 24

Arkeologisk förundersökning, schaktningsövervakning 2012

Thomas Linderoth



Fornlämningsnr: Helsingborg 42  
Helsingborgs stad  
Helsingborg kommun  
Skåne län

## **Sydsvensk Arkeologi AB**

### **Kristianstad**

Box 134

291 22 Kristianstad

Telefon (Regionmuseets växel): 044-13 58 00

### **Malmö**

Erlandsrovägen 5

218 45 Vintrie

[www.sydsvenskarkeologi.se](http://www.sydsvenskarkeologi.se)

© 2012 Sydsvensk Arkeologi AB

Rapport 2012:18

Omslagsbild: Undersökningsytan sedd från sydöst, fotograf: Thomas Linderöth

Kartor ur allmänt kartmaterial, © Lantmäteriverket, Gävle.

## **Innehåll**

<b>Sammanfattning</b>	<b>5</b>
<b>Inledning</b>	<b>5</b>
<b>Läge och topografi</b>	<b>5</b>
<b>Historik</b>	<b>5</b>
<b>Undersökningsresultat</b>	<b>7</b>
<b>Referenser</b>	<b>8</b>
<b>Administrativa uppgifter</b>	<b>9</b>



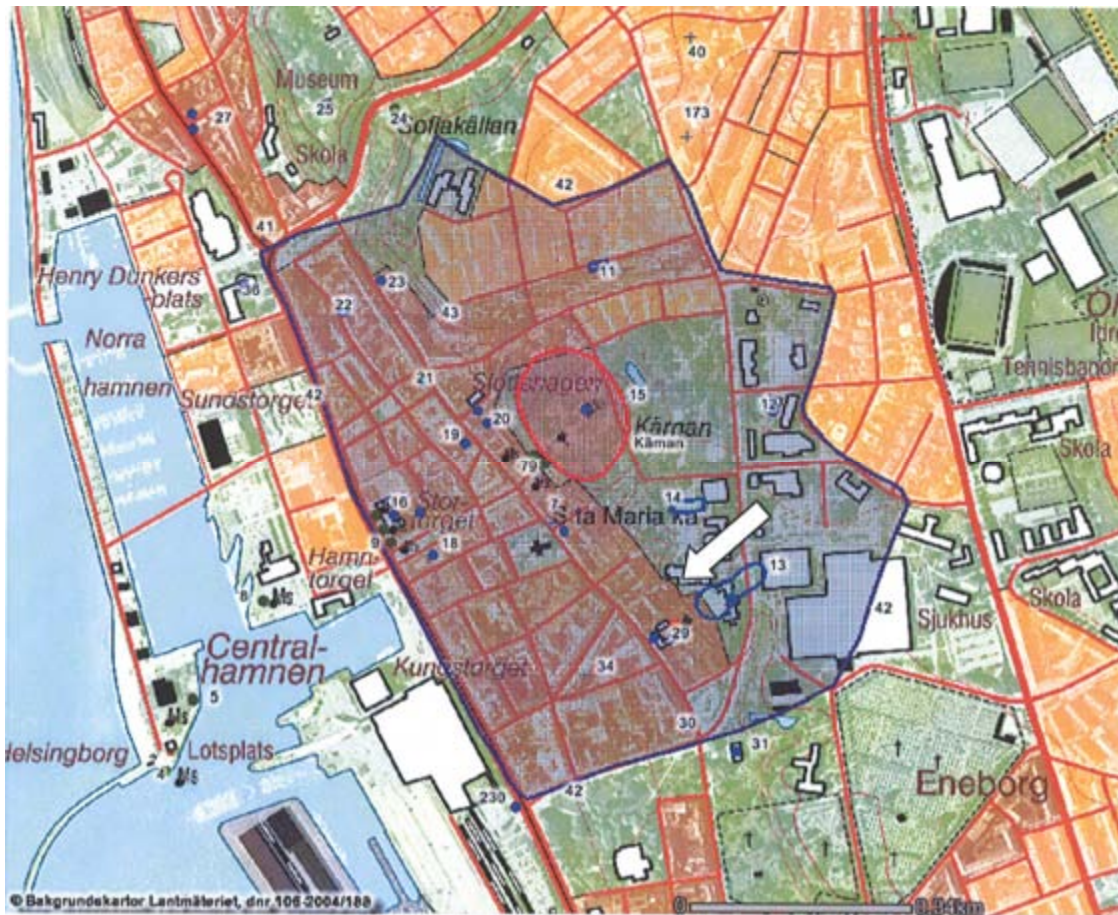


Fig.1. Undersökningsytans läge i Helsingborg.

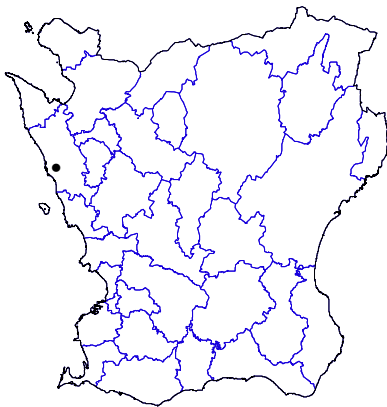


Fig. 2. Helsingborg, Skåne.

## Sammanfattning

I samband med anläggandet av ett miljöhus på landborgen inom fastigheten Minerva 24 vilken ligger inom fornlämningen Helsingborg 42 har en arkeologisk förundersökning i form av en schaktningsövervakning gjorts. Schaktet låg intill en befintlig byggnad och var cirka 6,5 x 9 m stort och hade en yta på omkring 55 m<sup>2</sup>. Ytan var i stort sett rektangulär men med en svag böjning i väster och var placerad ett tiotal meter från landborgens västra kant inom fornlämning Helsingborg 42. Hela ytan för byggnationen schaktades ner till omkring 0,5 m djup och vid kanterna, där väggarna skulle stå, ner till 0,7 – 0,8 m. Schaktmassorna bestod till stor del av omrört material av nyare tegel och mindre stenar från nyare tid. Ytan var också störd av anläggandet av en brunn för fettavskiljning samt nedgrävning av flera avloppsrör och en elkabel. Inget av antikvariskt intresse påträffades.

## Inledning

Inför byggandet av ett miljöhus i kvarteret Minerva 24 har ett schakt grävts på platsen för huset. Då området ligger inom ytan för Helsingborgs medeltida stadsbebyggelse, fornlämning Helsingborg 42, med bevarade medeltida kulturlager, beslutade Länsstyrelsen i Skåne län att en arkeologisk förundersökning skulle göras. Undersökningen genomfördes 2012-03-24 av arkeolog Thomas Linderöth vid Sydsvensk Arkeologi AB.

## Läge och topografi

Kvarteret Minerva ligger i Helsingborg inom området för de medeltida stadslämningarna, fornlämning 42. Ytan för undersökningen utgjordes av ett omkring 55 m<sup>2</sup> stort schakt intill västra kanten av landborgen.

## Historik

Fornlämning 42 består av Helsingborgs medeltida stadslämningar med bebyggelseämningar, kyrkor och kyrkogårdar. Inom detta område kan det finnas kulturlager från medeltid och 1500-1600-talen. Gränslinjen sammanfaller i stort med gränsen för bastionen år 1654. Ett fyrtiotal meter från undersökningsytan påträffades omkring 1950 flera stenistor med skelett. Dessa härrör troligen från en medeltida gravplats för S:t Olofskyrkan. 1863 påträffades murrester av kyrkan, fornlämning Helsingborg 13:1.

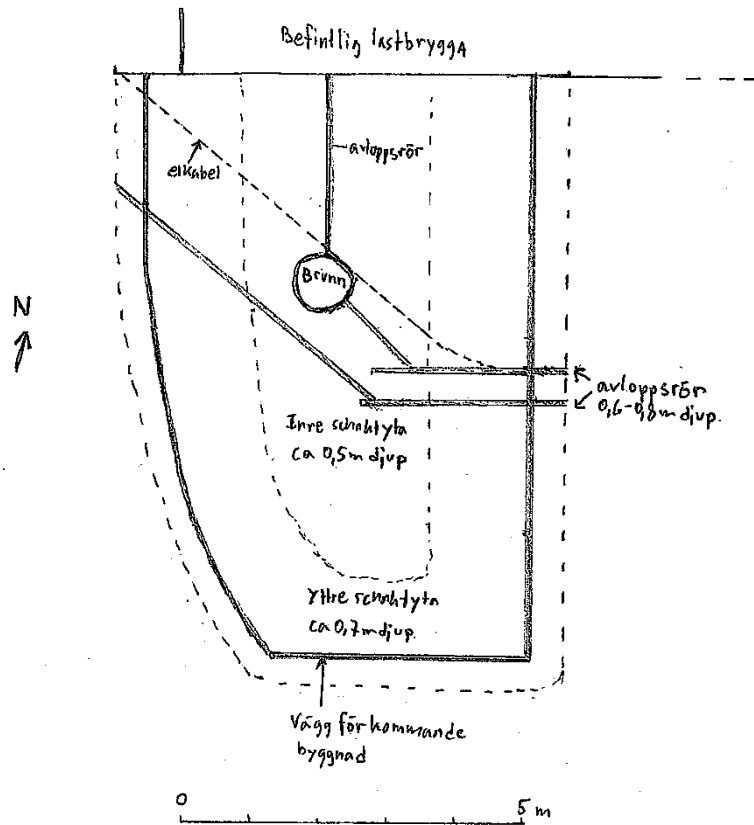


Fig. 3. Undersökningsytan



Fig. 4. Schaktet sett från öster.



## Undersökningsresultat

Vid undersökningen följdes uppschaktningen av ytan för husbyggnationen. Schaktet var drygt 9 m långt och cirka 6,5 m brett (N-S). Utmed kanterna, där husväggarna skulle placeras, schaktades med en bredd på cirka två m ner till 0,6 - 0,7 m djup. Innanför dessa två m schaktades ner till cirka 0,5 m djup. Stora delar av den centrala delen var kraftigt störd av tidigare anläggning av en brunn för fettavskiljning och flera nedgrävningar av avloppsrör samt en kabeldragning. Dessa låg på minst 0,7 m djup. Schaktmassorna bestod av grågul, ibland något sotig, sandig grus som till största delen var omrörd. Längs östra kanten fanns bitar av ett gjutet golv som bestod av betong och småsten. I denna kant påträffades också några större omflyttade stenblock. Massorna får betraktas som någon form av fyllnadsmassor av senare datum. Det påträffades inte heller några fynd eller något annat av antikvariskt intresse. Om inte djupare schakt kommer att dras inom ytan behöver den inte undersökas vidare.

## Referenser

RAÄ, Fornsök - <http://www.fmis.raa.se/cocoon/fornsok/search.html>

## Administrativa uppgifter

Sydsvensk Arkeologi AB dnr:	120010
Länsstyrelsen i Skåne dnr:	431-1964-10, 431-3283-12
Datum för beslut:	2010-02-17, 2012-02-16
Projektnummer:	120010
Län:	Skåne
Kommun:	Helsingborg
Socken:	Helsingborgs stad
Fastighet:	kv Minerva 24
Läge:	Ekonomiska kartan, blad 3C3b SV
Koordinatsystem:	SWEREF 99
X koordinat:	6213570
Y koordinat:	356735
Höjdsystem:	Manuell inmätning
M ö.h.	ca 30 m
Fältarbetstid:	2012-03-22
Antal arbetsdagar:	1
Antal arkeologtimmar:	4 tim fältarb, 8 tim rap.arb + 4 tim adm.
Resekostnad:	114 km = 279 kr.
Tryck/layout:	2.000 kr
Exploateringsyta:	55 m <sup>2</sup>
Undersökt yta:	55 m <sup>2</sup>
Platschef:	Thomas Linderoth
Personal:	Thomas Linderoth
Uppdragsgivare:	Kärnfastigheter, Helsingborgs stad
Fynd:	Inga fynd framkom
Dokumentationsmaterial:	1 st A3 ritning, 11 foton. Förvaras på Regionmuseet Kristianstad
Totalkostnad:	13.480 kr exkl. moms

## Sydsvensk Arkeologi AB

### Rapporter 2012

1. Fastigheten Kristianstad 4:4, Kristianstad stad, FU 2011, Christer Carlsson
2. Innerstaden 1:14 – Södergatan, fornlämning 20, Malmö stad, Malmö kommun, FU 2011, Ingrid Gustin
3. Skanörs kyrka och kyrkogård, Skanör med Falsterbo socken, Vellinge kommun, FU 2004 och 2005, Lars Salminen & Ingrid Gustin
4. Stallbyggnad vid Ugerups säteri, Köpinge socken, Kristianstad kommun, FU 2012, Christer Carlsson
5. Invändiga arbeten i Vä kyrka, Vä socken, Kristianstad kommun, FU 2012, Christer Carlsson
6. Husbyggnation inom fastigheten 61:113, Gualöv socken, Bromölla kommun, SU 2011, Christer Carlsson
7. Öllsjö 67:1, Skepparslöv socken, Kristianstad kommun, AU 2011, Ylva Wickberg
8. Skanör 40:12, Vellinge kn, FU 2011, Per Sarnäs
9. Provgropar inom Kristianstad 4.4, Kristianstad stad, Kristianstad kommun, FU 2011, Christer Carlsson
10. Vintrie Park – område C1. Fastighet Vintrie 20:1, Bunkeflo socken, Malmö kommun, FU 2011. Kristian Brink
11. Fastigheten Kristian IV, Rådhuset, Kristianstad stad, Kristianstad kommun, SU 2011, Christer Carlsson
12. VA-ledningar i Järnvägsgatan m.fl., Ängelholm, Ängelholms kommun, FU 2011, Jan Kockum
13. Sankt Gertrud 4, fornlämning 20, Malmö stad, Malmö kommun, FU 2012, Per Sarnäs
14. Kabeldragning vid Östra Centrum, Kristianstad stad, Kristianstad kommun, FU 2012, Christer Carlsson
15. Borgeby 16:8. Ny maskinhall 2011, Lomma kommun, FU&SU 2010-2011, Lars Salminen
16. Rördragning inom Kristianstad 93:1, Kristianstad stad, Kristianstad kommun, FU 2012, Christer Carlsson
17. Tygelsjö 76:1. Tygelsjö socken, Malmö kommun. FU 2011, Joakim Frejd



