


Rapport 2012:43

Ändring av minneslund vid Jonstorps kyrkogård, Jonstorps socken

Arkeologisk förundersökning, schaktövervakning 2012

Thomas Linderoth



Rapport 2012:43

Ändring av minneslund vid Jonstorps kyrkogård, Jonstorps socken

Arkeologisk förundersökning, schaktövervakning 2012

Thomas Linderoth



Fornlämningsnr: 78
Jonstorps kyrkogård, Jonstorps sn
Höganäs kn
Skåne län

Sydsvensk Arkeologi AB

Kristianstad

Box 134

291 22 Kristianstad

Telefon (Regionmuseets växel): 044-13 58 00

Malmö

Erlandsrovägen 5

218 45 Vintrie

www.sydsvenskarkeologi.se

© 2012 Sydsvensk Arkeologi AB

Rapport 2012:31

Omslagsbild: Platsen för minneslunden, fotograf: Thomas Linderöth

Kartor ur allmänt kartmaterial, © Lantmäteriverket, Gävle.

Innehåll

Sammanfattning	5
Inledning	5
Läge och topografi	5
Historik	5
Undersökningsresultat	5
Referenser	8
Administrativa uppgifter	9

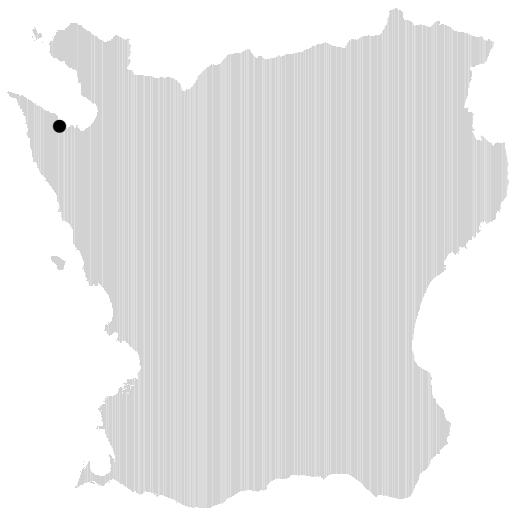


Fig.1. Jonstorps placering i Skåne.



Fig. 2. Undersökningsområdets läge i Jonstorp.

Sammanfattning

Inför ändring av minneslunden på Jonstorps kyrkogård som ligger inom Jonstorps bytomt, fornlämning nr. 78, grävdes undersökningsschakt i den sydöstra delen av kyrkogården. Sammanlagt undersöktes en yta om ca 50 m². I de uppgrävda massorna påträffades tegel- och takpannerester. Dessutom blottades en del sten till grunden för kyrkogårdsmuren. På ett ställe grävdes lite djupare och här fanns redeponerat benmaterial från minst sex individer samt tre kisthandag och tre kistdekorationer i form av kors. Här kunde man också ana nergrävningskanten för en äldre grav. I övrigt påträffades inget av antikvariskt intresse.

Inledning

I samband med ändring av minneslunden på Jonstorps kyrkogård berördes ett ca 50 m² stort område. Då denna yta låg inom fornlämning nr. 78 beslutade Länsstyrelsen i Skåne län att en förundersökning i form av en schaktningsövervakning fordrades (Lst dnr 433-14984-07, 431-70380-08). Undersökningen genomfördes 2012-06-28 – 2012-04-07 av arkeolog Thomas Linderoth vid Sydsvensk Arkeologi AB. Uppdragsgivare var Farhult-Jonstorps församling i Höganäs.

Läge och topografi

Jonstorp ligger på Kullahalvön i nordvästra Skåne, cirka 7 km nordöst om Höganäs och cirka 10 km väster om Ängelholm. Undersökningsområdet ligger i sydöstra hörnet av Jonstorp kyrkas kyrkogård och bestod av en ca 50 m² stor yta.

Historik

Av den 1100-talskyrkan återstår idag endast murrester i den södra långhusväggen och västgaveln. Under 1400-talet ett kraftigt gråstenstorn i väster. Om- och tillbyggnader har skett i olika etapper varvid det mesta av medeltidsbyggnaden har försvunnit. Vid restaurering i slutet av 1800-talet togs stora fönster upp i murarna (Anshelm 1947, s 581).

Undersökningsresultat

Den undersökta ytan var ca 50 m² stor och inom denna togs schakt upp för dragning av vatten och el samt för plattläggning. Dessa schakt var mellan 0,3 och 0,4 m djupa och massorna bestod till stora delar av matjord samt en del fragment av takpannor och tegel. Dessutom blottades bitvis stengrunden till kyrkogårdsmuren. I den södra delen togs en mindre yta upp för placering av pumpbrunn. Denna yta var ca 3 x 2,5 m stor och djupet

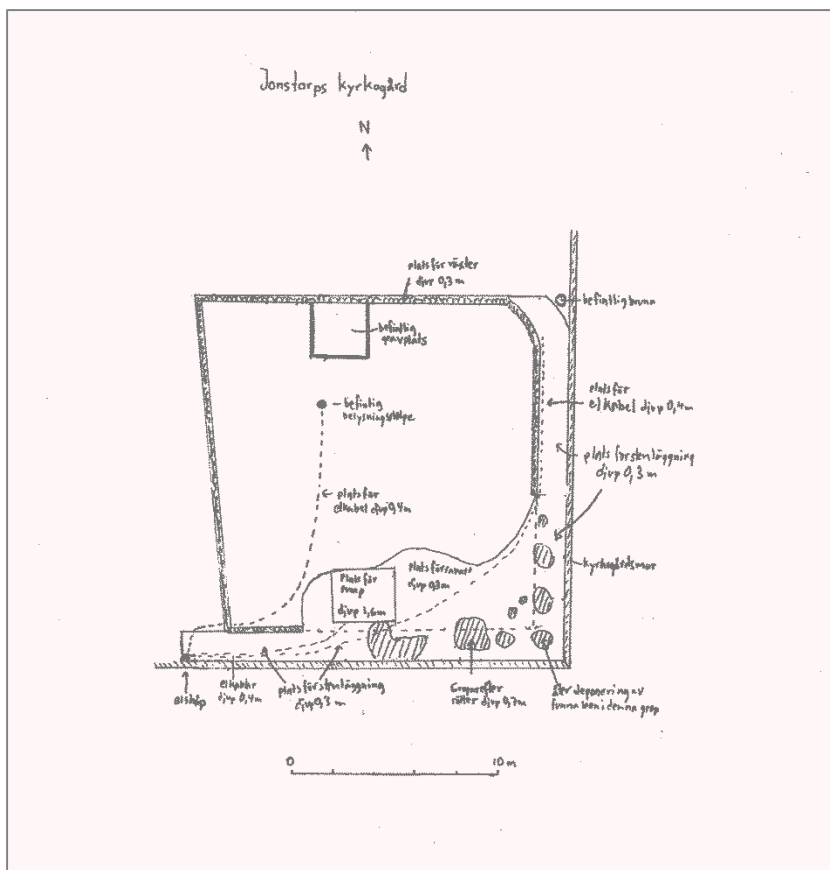


Fig. 3. Undersökningsytan på Jonstorp kyrkogård.

ca 1,6 m. Här påträffades omkring 0,4 m ner ett lager bestående av humös grusig sand och rikligt med rötter. I denna fyllning fanns rikligt med redeponerade ben, såsom ben från armar och ben och kranium, vilka härstammade från minst sex olika individer. Dessutom fanns rester av tre kisthandtag och tre kistdekorationer i form av kors med gängning för fastsättandet. Vid ca 1 m djup fanns en omkring 0,2 m djup nedgrävningskant vilket skulle kunna tolkas som platsen för en nedgrävd kista. Benen och föremålen kan troligen dateras till 1800-talet. I övrigt påträffades inget av antikvariskt intresse.

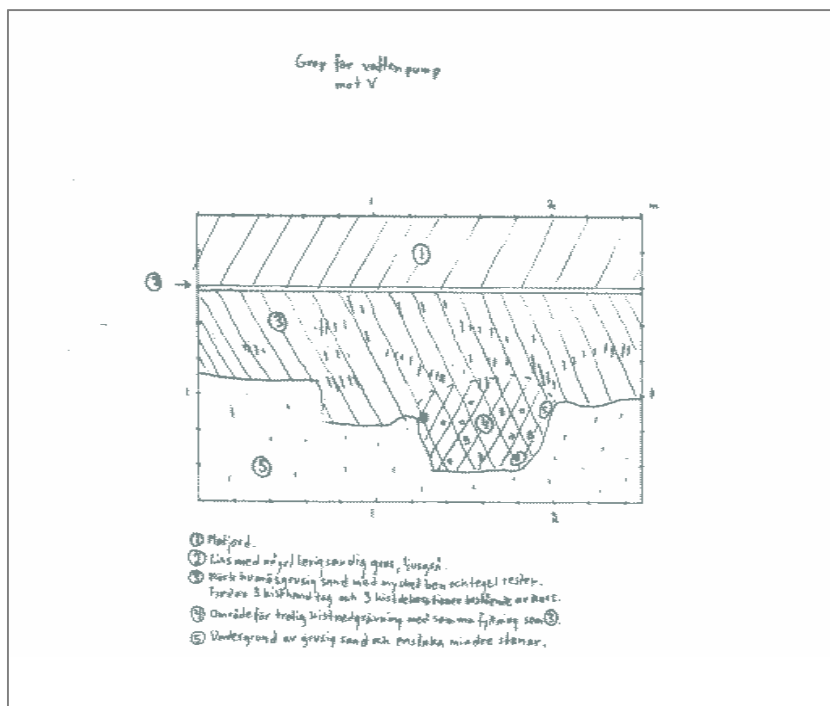


Fig. 4. Profil mot väster i gropen för pumpbrunnen.



Fig. 5. Kistdekorationerna.

Referenser

Anshelm, G. 1947. Stiftets kyrkor. Lunds stift i ord och bild. (Red. Kommitté) G. Herrlin m fl. Stockholm

Administrativa uppgifter

Sydsvensk Arkeologi AB dnr:	107009
Länsstyrelsen i Skåne dnr:	433-14984-07, 431-70380-08
Datum för beslut:	2011-07-28
Projektnummer:	107009
Län:	Skåne
Kommun:	Höganäs
Socken:	Jonstorp
Fastighet:	Jonstorps kyrkogård, Jonstorp 40:1
Läge:	Ekonomiska kartan, blad 3C7b
Koordinatsystem:	SWEREF 99
Höjdsystem:	Manuell inmätning
Fältarbetstid:	2012-06-28 – 2012-07-04
Antal arbetsdagar:	3
Antal arkeologtimmar:	18 tim fältarb, 18 tim rap.arb + adm.
Resekostnader:	3.710 kr
Tryck/layout:	2.000 kr.
Undersökt yta:	ca 50 m ²
Platschef:	Thomas Linderoth
Uppdragsgivare:	Farhult-Jonstorps församling, Höganäs.
Fynd:	Inga fynd togs till vara.
Dokumentationsmaterial:	1 st A3 ritning, 18 foton. Förvaras på Regionmuseet Kristianstad.
Totalkostnad:	33.710 kr exkl. moms.

Sydsvensk Arkeologi AB

Rapporter 2012

1. Fastigheten Kristianstad 4:4, Kristianstad stad, FU 2011, Christer Carlsson
2. Innerstaden 1:14 – Södergatan, fornlämning 20, Malmö stad, Malmö kommun, FU 2011, Ingrid Gustin
3. Skanörs kyrka och kyrkogård, Skanör med Falsterbo socken, Vellinge kommun, FU 2004 och 2005, Lars Salminen & Ingrid Gustin
4. Stallbyggnad vid Ugerups säteri, Köpinge socken, Kristianstad kommun, FU 2012, Christer Carlsson
5. Invändiga arbeten i Vä kyrka, Vä socken, Kristianstad kommun, FU 2012, Christer Carlsson
6. Husbyggnation inom fastigheten 61:113, Gualöv socken, Bromölla kommun, SU 2011, Christer Carlsson
7. Öllsjö 67:1, Skepparslöv socken, Kristianstad kommun, AU 2011, Ylva Wickberg
8. Skanör 40:12, Vellinge kn, FU 2011, Per Sarnäs
9. Provgropar inom Kristianstad 4.4, Kristianstad stad, Kristianstad kommun, FU 2011, Christer Carlsson
10. Vintrie Park – område C1. Fastighet Vintrie 20:1, Bunkeflo socken, Malmö kommun, FU 2011. Kristian Brink
11. Fastigheten Kristian IV, Rådhuset, Kristianstad stad, Kristianstad kommun, SU 2011, Christer Carlsson
12. VA-ledningar i Järnvägsgatan m.fl., Ängelholm, Ängelholms kommun, FU 2011, Jan Kockum
13. Sankt Gertrud 4, fornlämning 20, Malmö stad, Malmö kommun, FU 2012, Per Sarnäs
14. Kabeldragning vid Östra Centrum, Kristianstad stad, Kristianstad kommun, FU 2012, Christer Carlsson
15. Borgeby 16:8. Ny maskinhall 2011, Lomma kommun, FU&SU 2010-2011, Lars Salminen
16. Rödragning inom Kristianstad 93:1, Kristianstad stad, Kristianstad kommun, FU 2012, Christer Carlsson
17. Tygelsjö 76:1. Tygelsjö socken, Malmö kommun. FU 2011, Joakim Frejd
18. Kvarteret Minerva 24, Helsingborgs stad, Helsingborgs kommun. FU, schaktövervakning, 2012. Thomas Linderöth
19. Dösemarken – Limhamn 155:501, Malmö 126 & 129, Hyllie sn, Malmö Stad, Skåne, SU 2010. Åsa Berggren & Kristian Brink
20. Degeberga 26:3, Degeberga socken, Skåne, SU 2011. Tony Björk & Ylva Wickberg
21. Fjärrvärme i Vallgatan, Gamla Skeppsbron och Snidaregatan i Åhus, Åhus stad, Kristianstad kommun, FU 2012, Christer Carlsson
22. Husie 172:123, Husie socken, Malmö kommun. SU 2011. Joakim Frejd.
23. Stävie kyrkogård, Stävie socken, Kävlinge kommun. FU 2009. Therese Ohlsson.
24. Stjärnan 1, Malmö stad, Malmö kommun. FU 2011. Therese Ohlsson.
25. Uranienborg. S:t Ibb socken, Landskrona kommun. FU 2003. Therese Ohlsson.
26. Örja 1118, 11:1. Örja socken, Landskrona kommun. FU 2003. Lars Salminen och Therese Ohlsson.
27. Husvik. S:t Ibb socken, Landskrona kommun. FU 2003. Therese Ohlsson.
28. Yngsjö 295:2 m.fl. Åhus socken, Kristianstad kommun. AU 2012. Thomas Linderöth.
29. Limhamn 155:355 m.fl. Område 1, Bunkeflo 24:1, Hyllie socken, Malmö kommun. AU 2012. Kristian Brink.
30. Västra Klagstorp 56:1. Västra Klagstorps socken, Malmö kommun. FU 2012. Therese Ohlsson.
31. Byte av elanläggningar i Sövde kyrka. Arkeologisk förundersökning, schaktövervakning 2012. Fornlämning 65, Sövde socken, Sjöbo kommun. Thomas Linderöth.
32. Kv. Gamla staden 8:8, Mariakyrkan. Arkeologisk förundersökning, schaktningsövervakning 2012. Fornlämning RAÄ 42, Helsingborgs stad, Helsingborgs kommun. Thomas Linderöth.
33. Härlöv 50-53, Kristianstad sn, Kristianstad kommun. SU 2010-2011. Ylva Wickberg.
34. Jörgen Kristoffersen 6, Kristianstad stad, Kristianstad kommun. FU 2012. Christer Carlsson.
35. Vattentornsvägen & Västra Boulevarden. Kristianstad stad, Kristianstad kommun. FU 2012. Christer Carlsson.
36. Kv. Möbelsnickaren 9. Åhus stad, Kristianstad kommun. FU 2011. Jan Kockum & Christer Carlsson.
37. Stora Hammar 6:30, 16:136 & 16:137. Stora Hammar sn, Vellinge kn. AU 2012. Per Sarnäs.
38. Kristianstad 4:4 och 4:18, Kristianstad stad, Kristianstad kommun. FU 2012. Ylva Wickberg.
39. Klagstorp 56:1, fornlämning nr 18, Västra Klagstorp socken, Malmö kommun. FU 2012. Thomas Linderöth.
40. Åsumtorp 54:30 m fl. Kristianstad sn, Kristianstad kn. FU 2011. Bertil Helgesson & Ylva Wickberg.
41. Köpinge 21:24 m.fl. Arkeologisk slutundersökning 2011 inom fornlämning Stora Köpinge 100, Stora Köpinge socken, Ystads kommun, Skåne län. Thomas Linderöth.
42. Magnus Stenbock 1. Fornlämning nr 20, Malmö stad, Malmö kommun. FU 2012. Thomas Linderöth.

